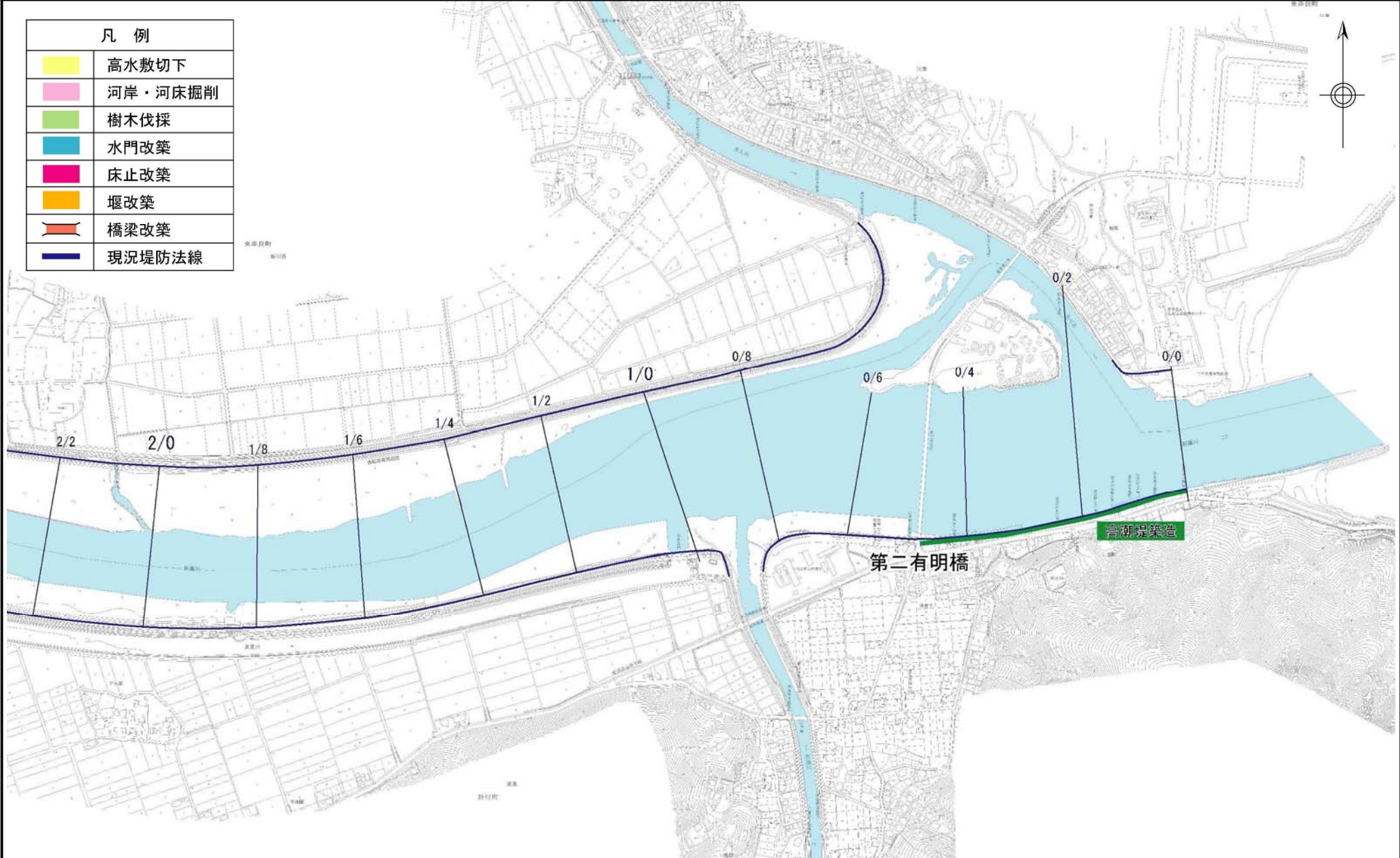
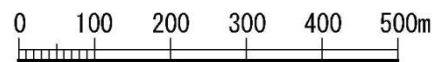
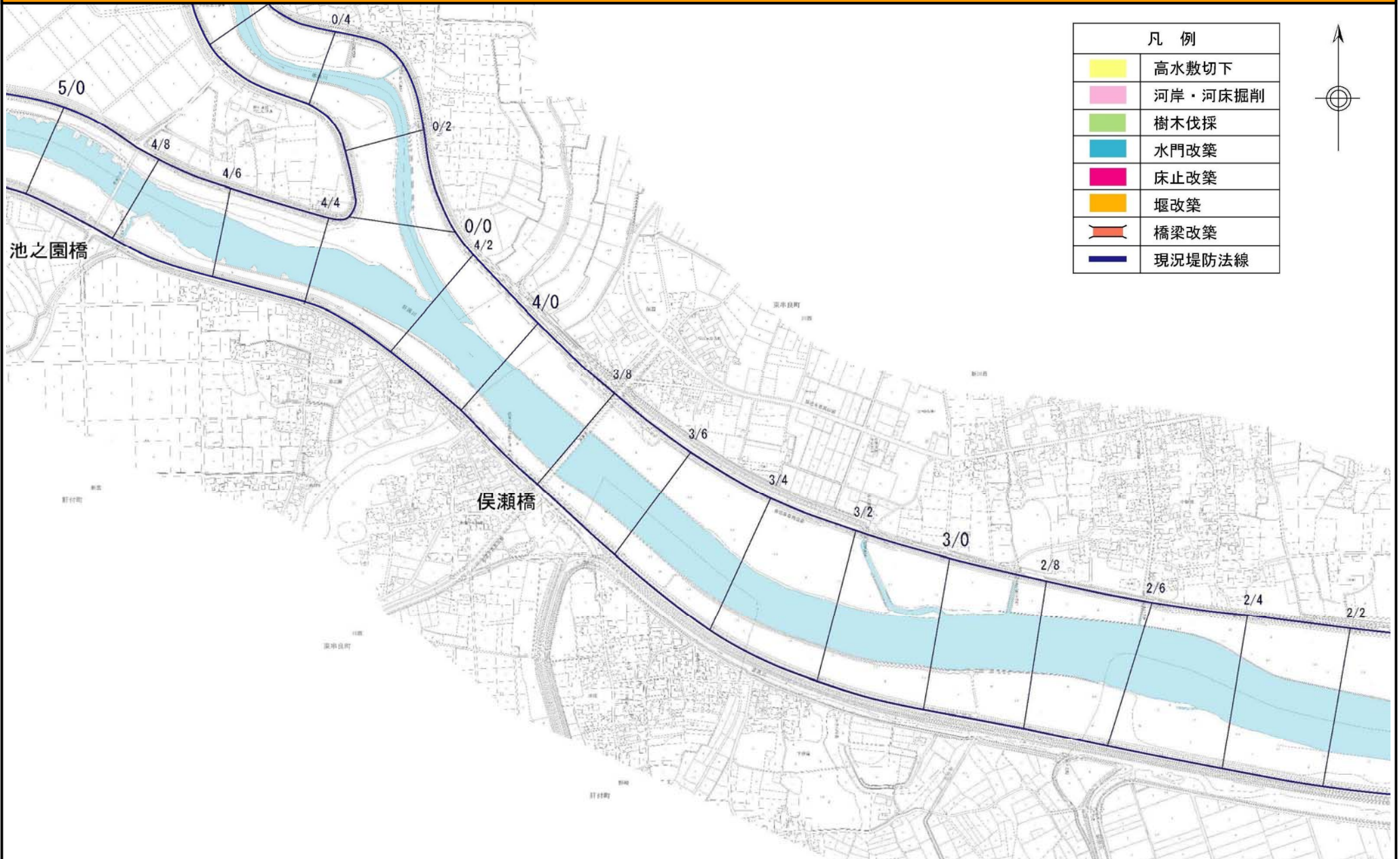


洪水対策等に関する施行の場所
(平面図)

凡 例	
	高水敷切下
	河岸・河床掘削
	樹木伐採
	水門改築
	床止改築
	堰改築
	橋梁改築
	現況堤防法線

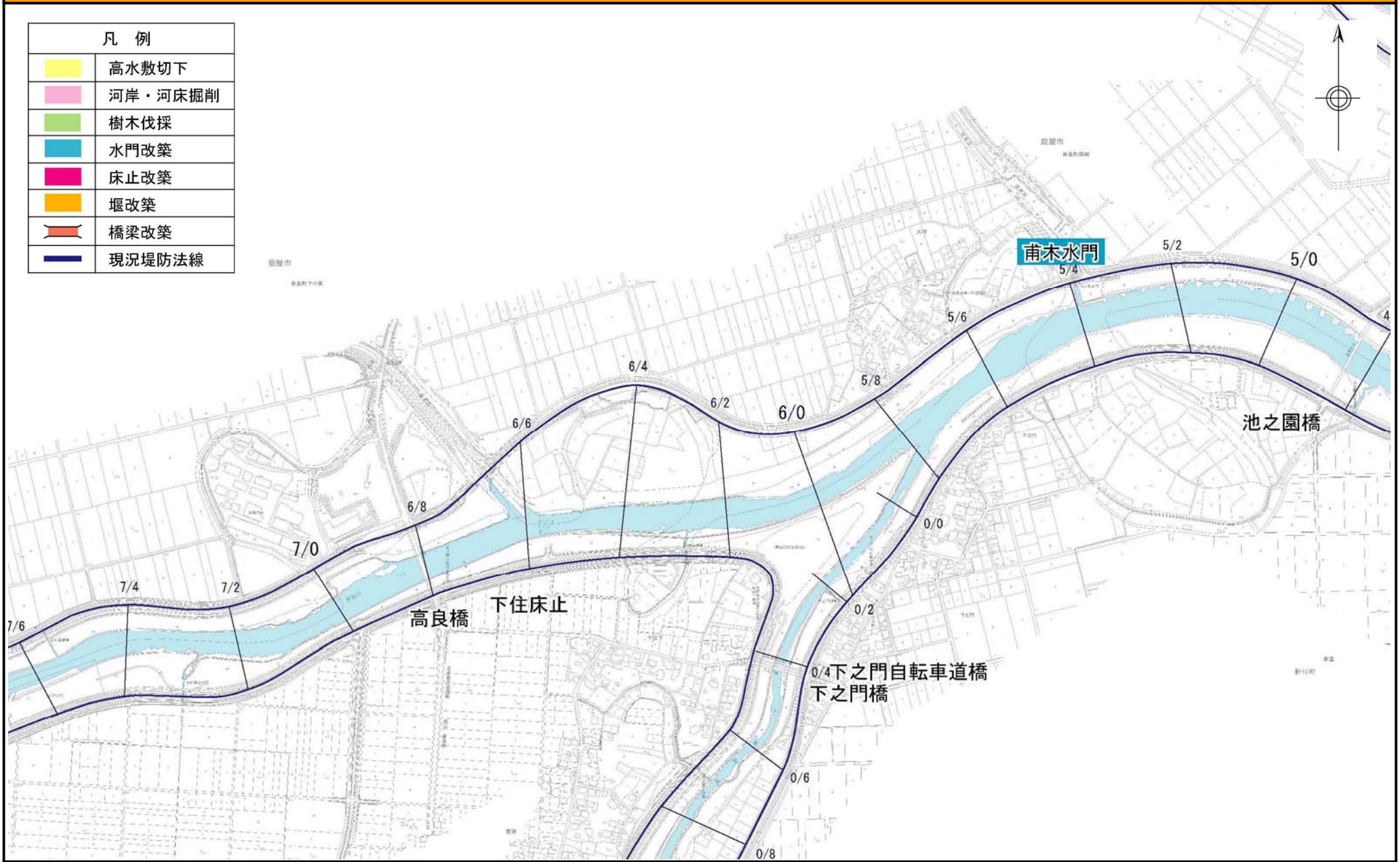


※施行の場所の起終点及び法線位置については、地形の変化等に伴い微細な変更が生じる可能性があります。
 ※赤線については、堤防線側の法肩位置を示しています。

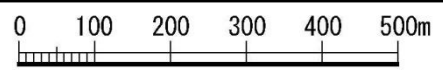
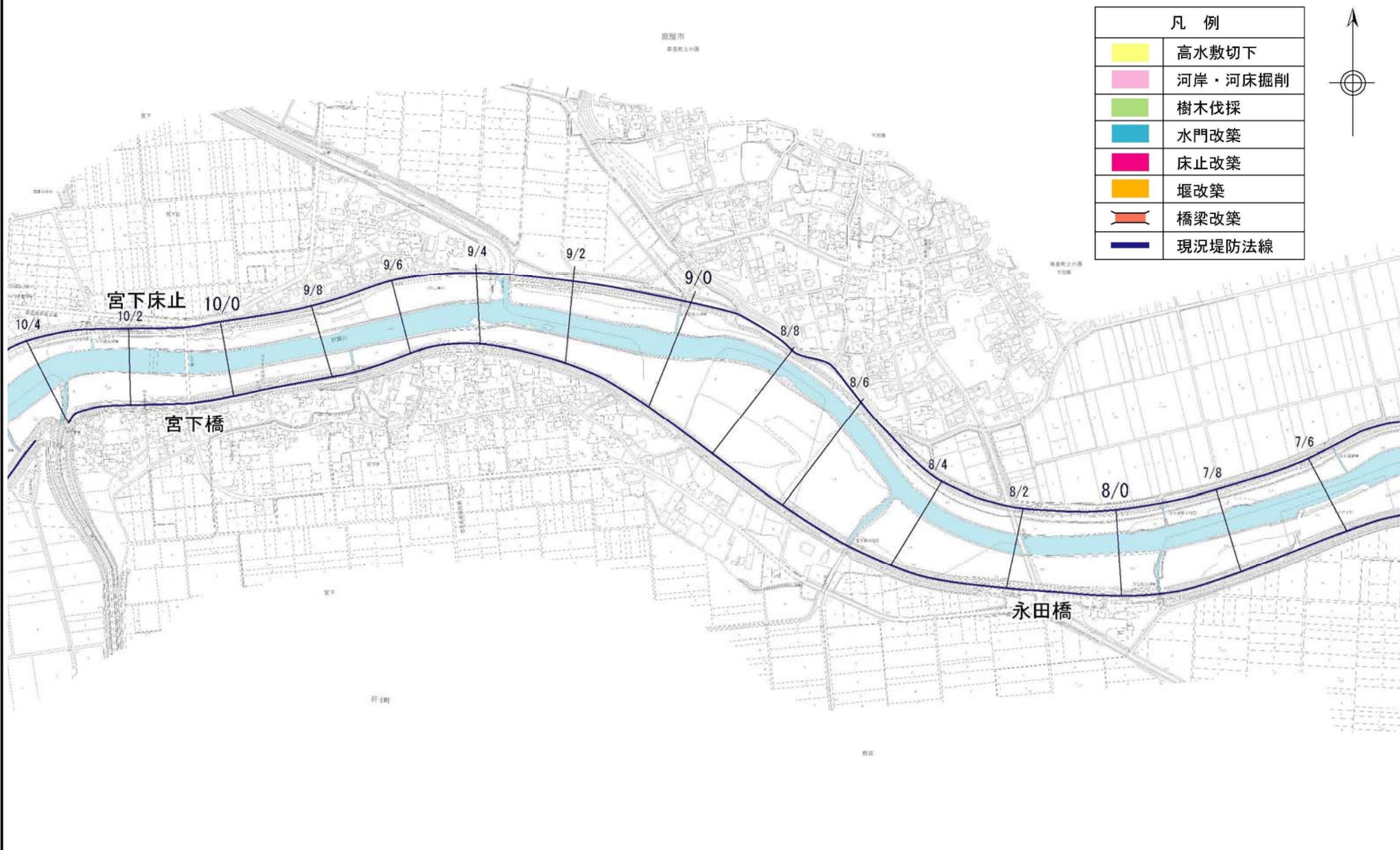


※施行の場所の起終点及び法線位置については、地形の変化等に伴い微細な変更が生じる可能性があります。
 ※赤線については、堤防線側の法肩位置を示しています。

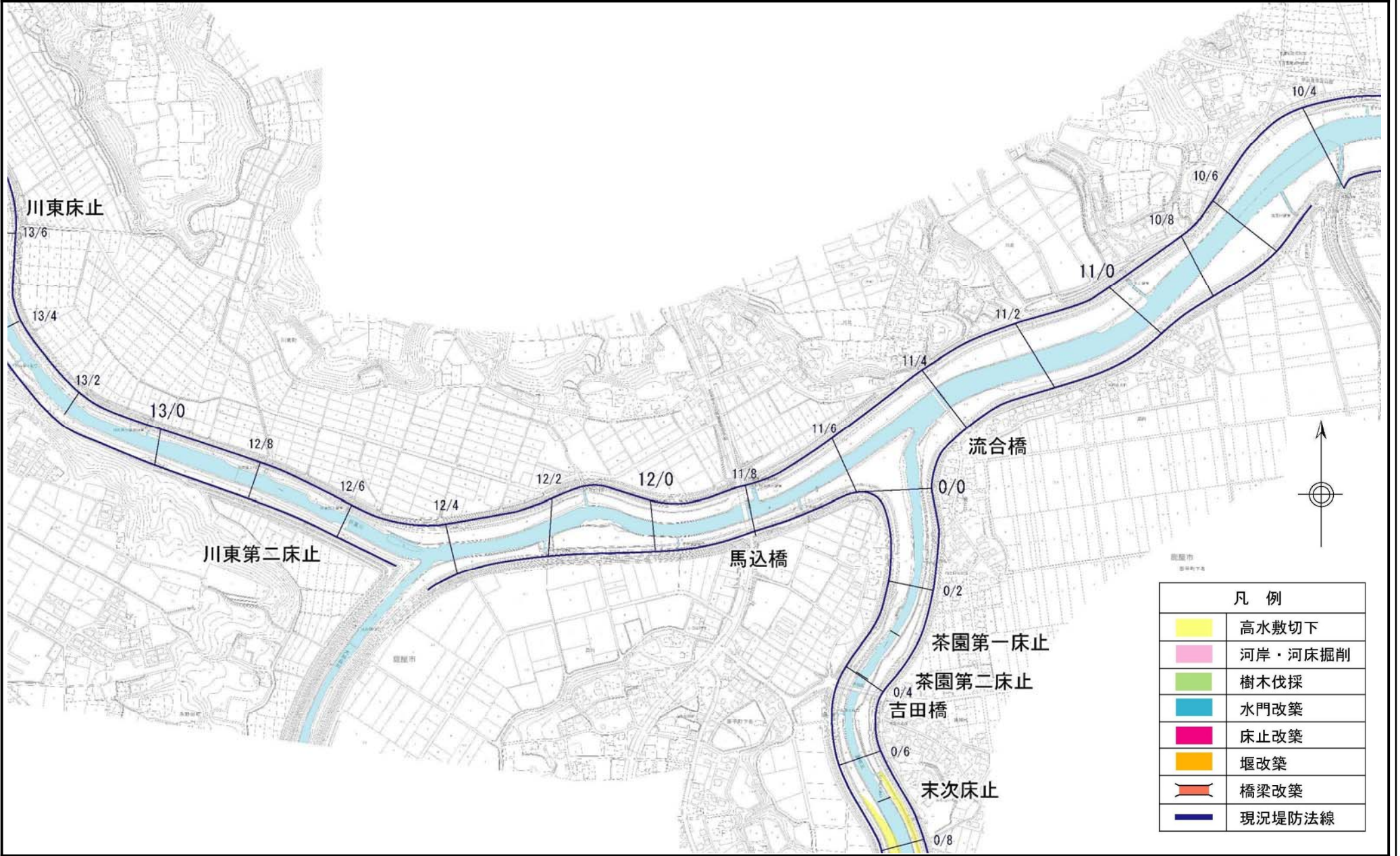
凡 例	
	高水敷切下
	河岸・河床掘削
	樹木伐採
	水門改築
	床止改築
	堰改築
	橋梁改築
	現況堤防法線



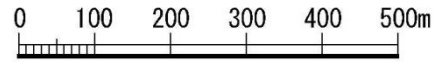
※施行の場所の起終点及び法線位置については、地形の変化等に伴い微細な変更が生じる可能性があります。
 ※赤線については、堤防線側の法肩位置を示しています。



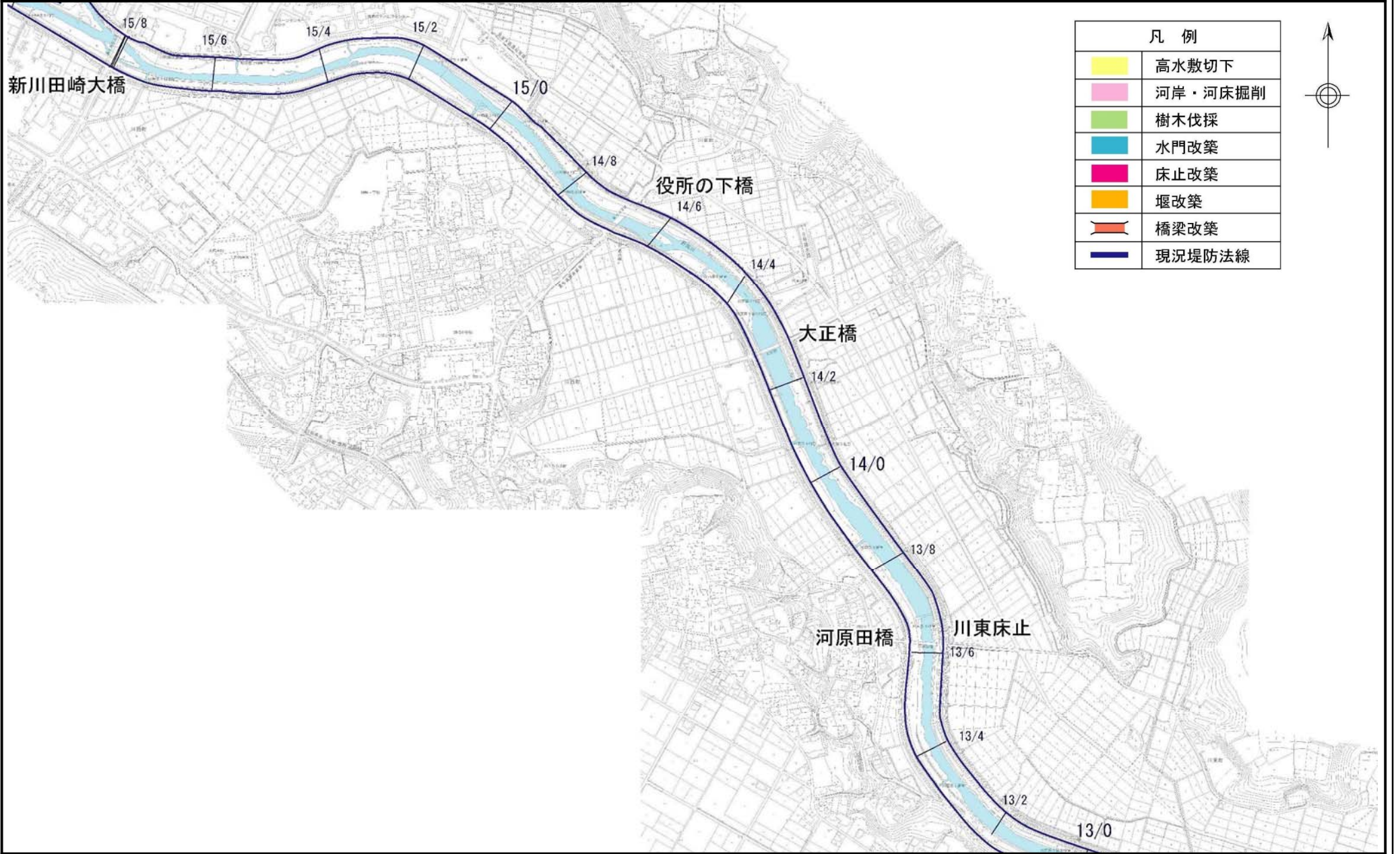
※施行の場所の起終点及び法線位置については、地形の変化等に伴い微細な変更が生じる可能性があります。
 ※赤線については、堤防線側の法肩位置を示しています。



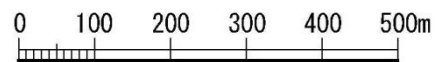
凡 例	
	高水敷切下
	河岸・河床掘削
	樹木伐採
	水門改築
	床止改築
	堰改築
	橋梁改築
	現況堤防法線



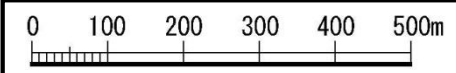
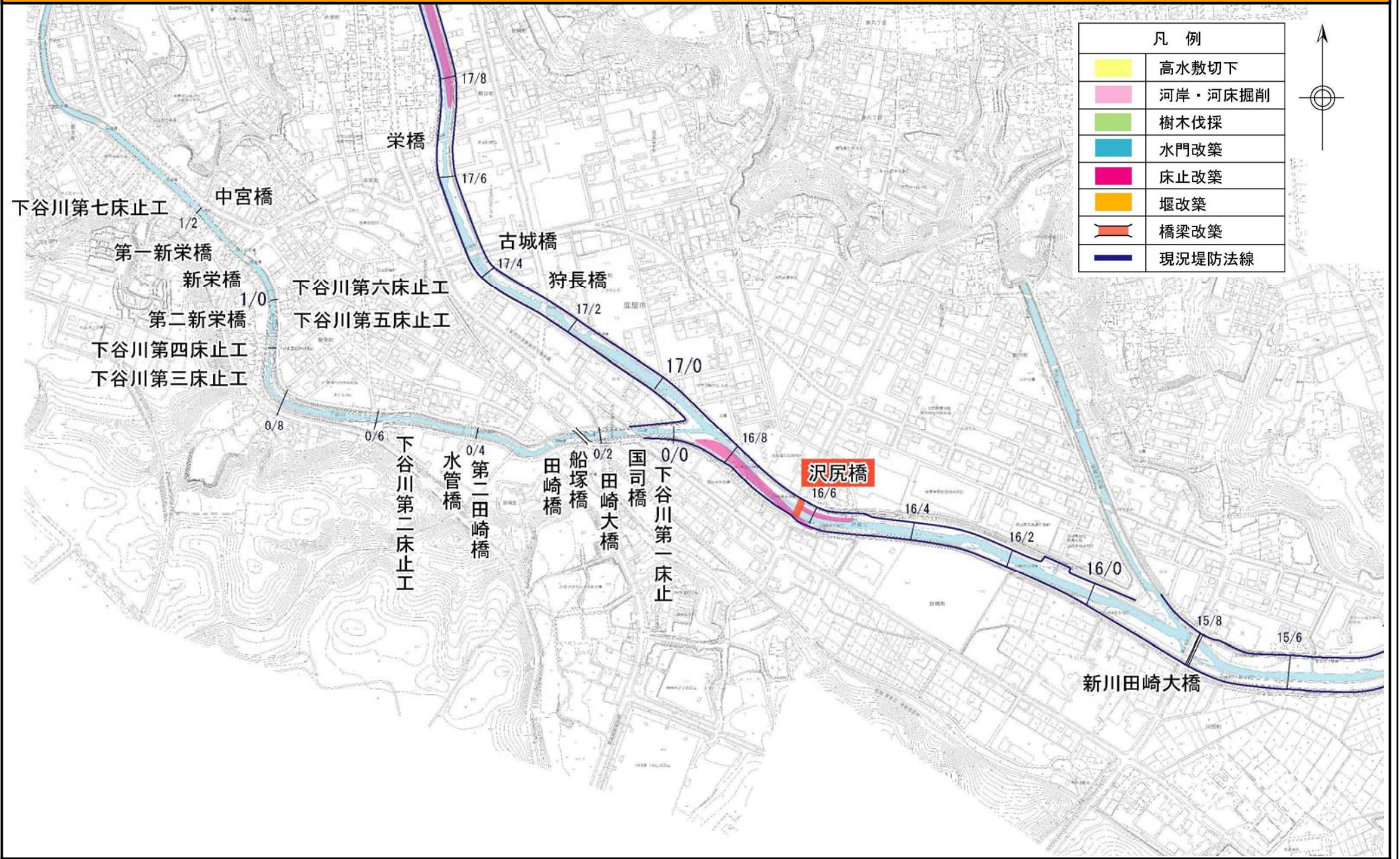
※施行の場所の起終点及び法線位置については、地形の変化等に伴い微細な変更が生じる可能性があります。
 ※赤線については、堤防線側の法肩位置を示しています。



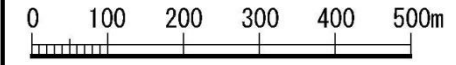
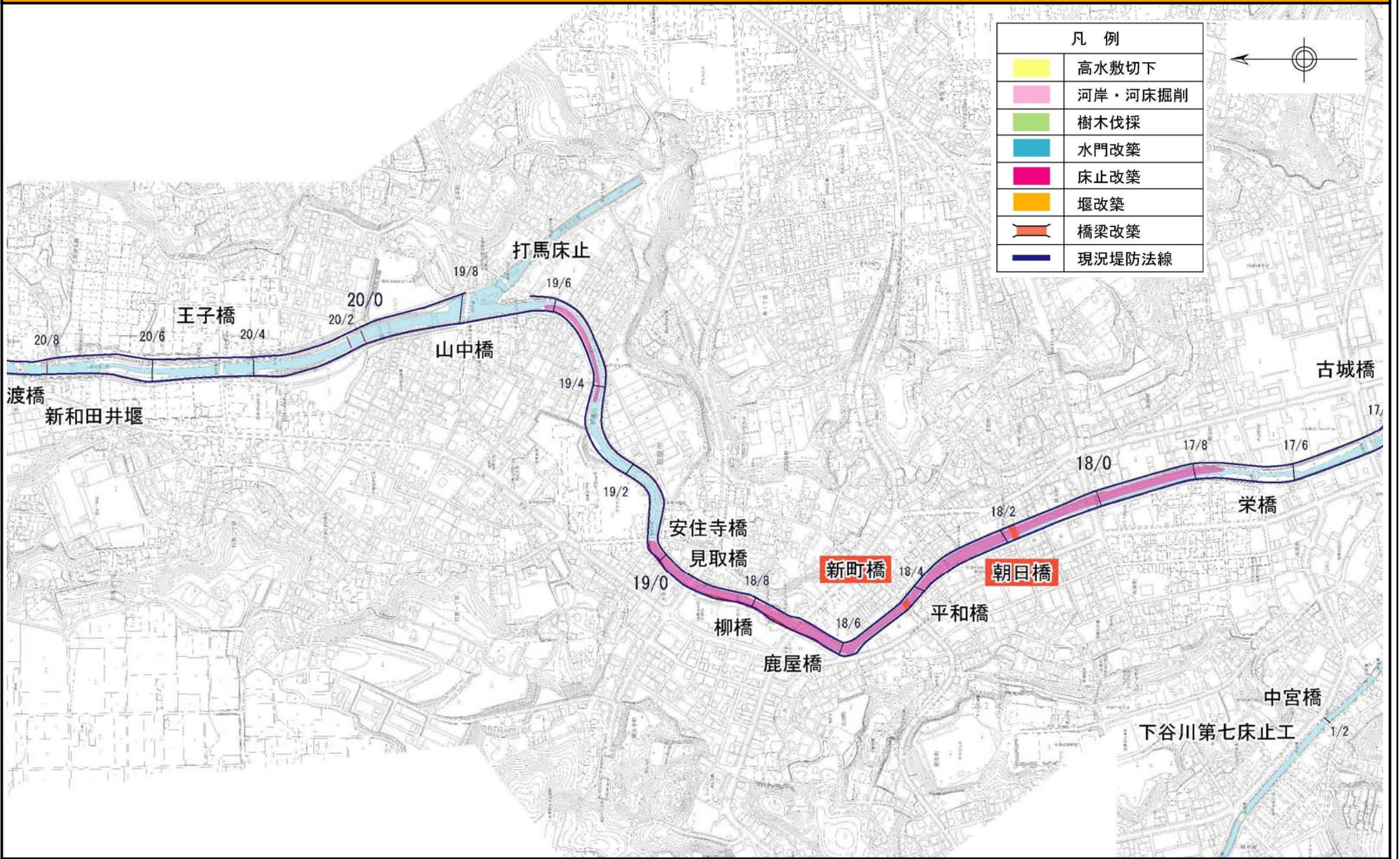
凡 例	
	高水敷切下
	河岸・河床掘削
	樹木伐採
	水門改築
	床止改築
	堰改築
	橋梁改築
	現況堤防法線



※施行の場所の起終点及び法線位置については、地形の変化等に伴い微細な変更が生じる可能性があります。
 ※赤線については、堤防線側の法肩位置を示しています。

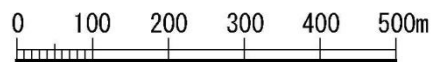
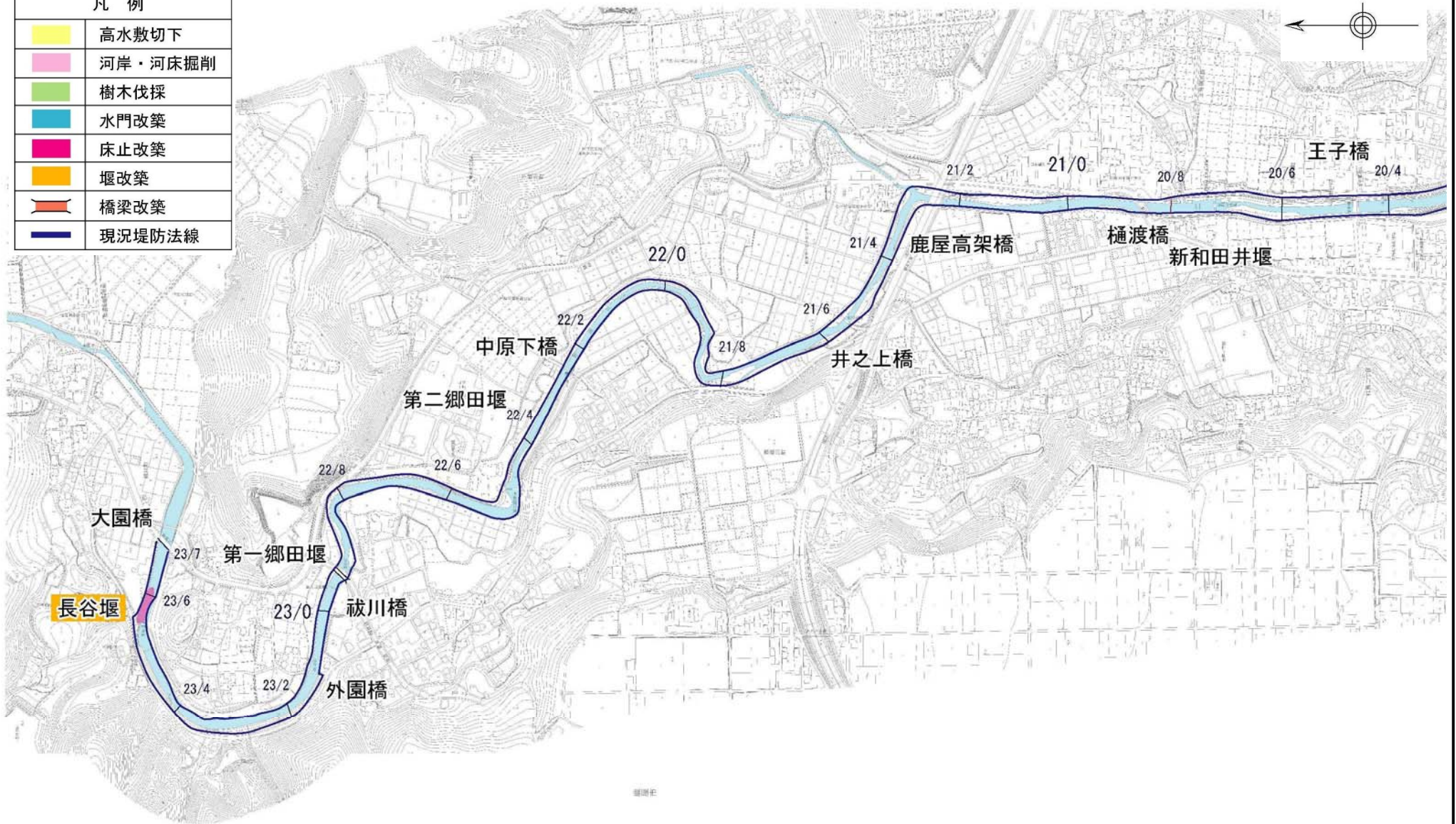


※施行の場所の起終点及び法線位置については、地形の変化等に伴い微細な変更が生じる可能性があります。
 ※赤線については、堤防線側の法肩位置を示しています。



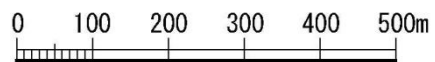
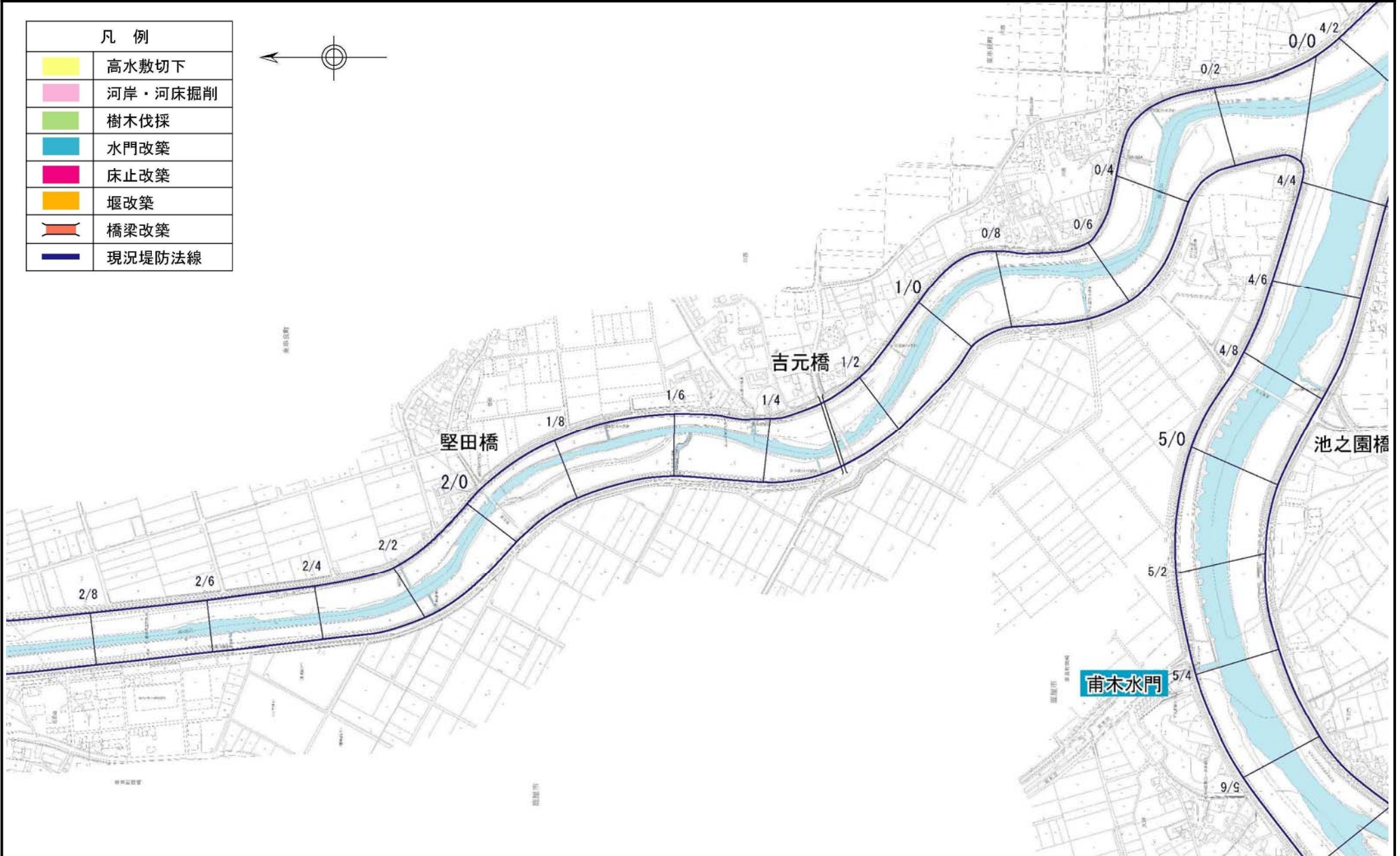
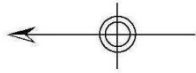
※施行の場所の起終点及び法線位置については、地形の変化等に伴い微細な変更が生じる可能性があります。
 ※赤線については、堤防線側の法肩位置を示しています。

凡 例	
	高水敷切下
	河岸・河床掘削
	樹木伐採
	水門改築
	床止改築
	堰改築
	橋梁改築
	現況堤防法線



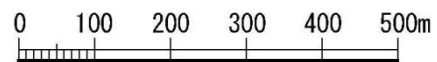
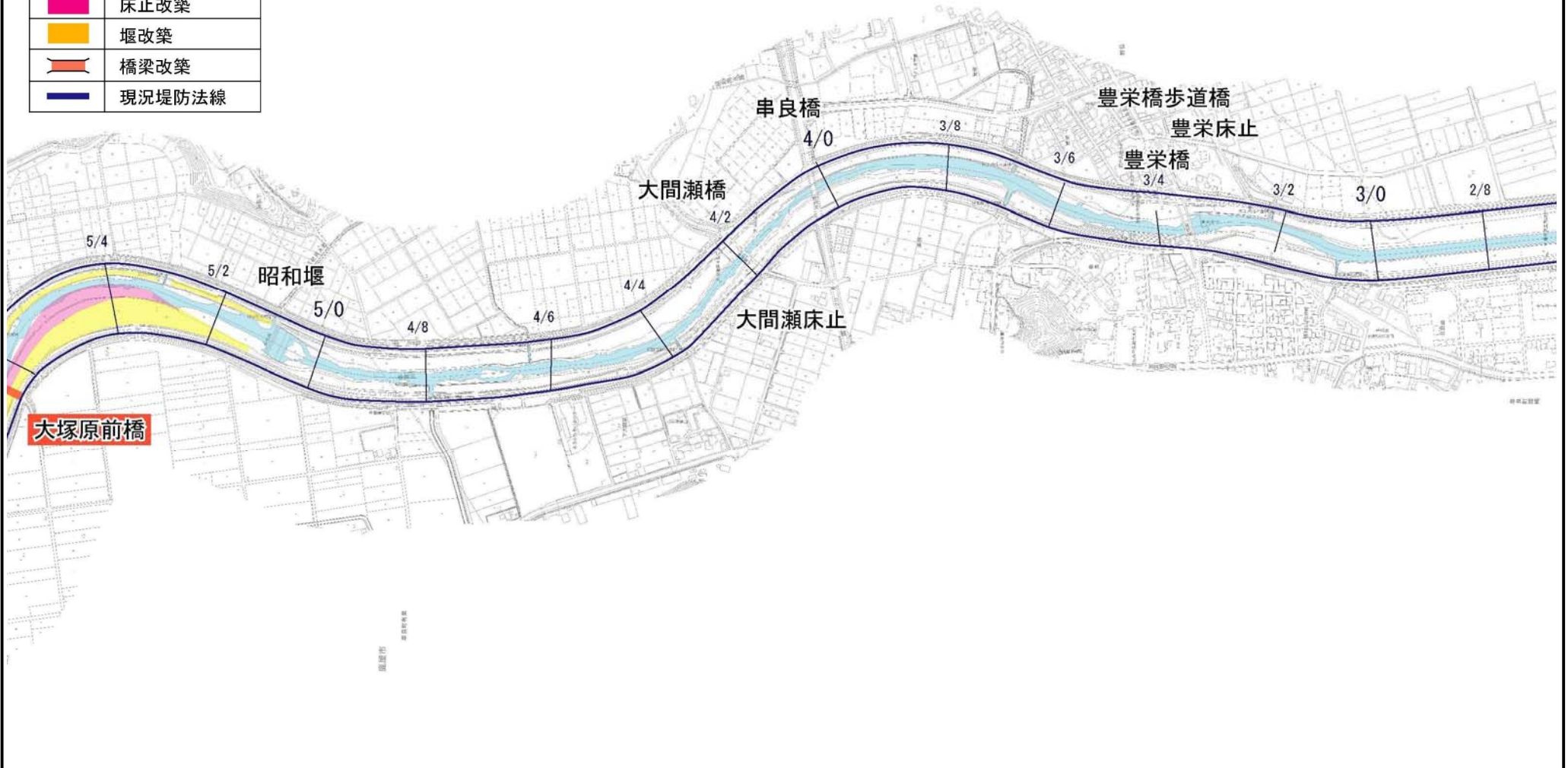
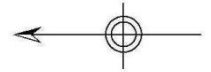
※施行の場所の起終点及び法線位置については、地形の変化等に伴い微細な変更が生じる可能性があります。
 ※赤線については、堤防線側の法肩位置を示しています。

凡 例	
	高水敷切下
	河岸・河床掘削
	樹木伐採
	水門改築
	床止改築
	堰改築
	橋梁改築
	現況堤防法線



※施行の場所の起終点及び法線位置については、地形の変化等に伴い微細な変更が生じる可能性があります。
 ※赤線については、堤防線側の法肩位置を示しています。

凡 例	
	高水敷切下
	河岸・河床掘削
	樹木伐採
	水門改築
	床止改築
	堰改築
	橋梁改築
	現況堤防法線

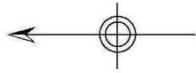


※施行の場所の起終点及び法線位置については、地形の変化等に伴い微細な変更が生じる可能性があります。
 ※赤線については、堤防線側の法肩位置を示しています。



※施行の場所の起終点及び法線位置については、地形の変化等に伴い微細な変更が生じる可能性があります。
 ※赤線については、堤防線側の法肩位置を示しています。

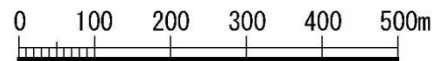
凡 例	
	高水敷切下
	河岸・河床掘削
	樹木伐採
	水門改築
	床止改築
	堰改築
	橋梁改築
	現況堤防法線



※施行の場所の起終点及び法線位置については、地形の変化等に伴い微細な変更が生じる可能性があります。
 ※赤線については、堤防線側の法肩位置を示しています。

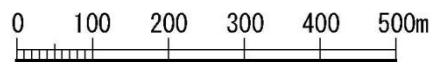
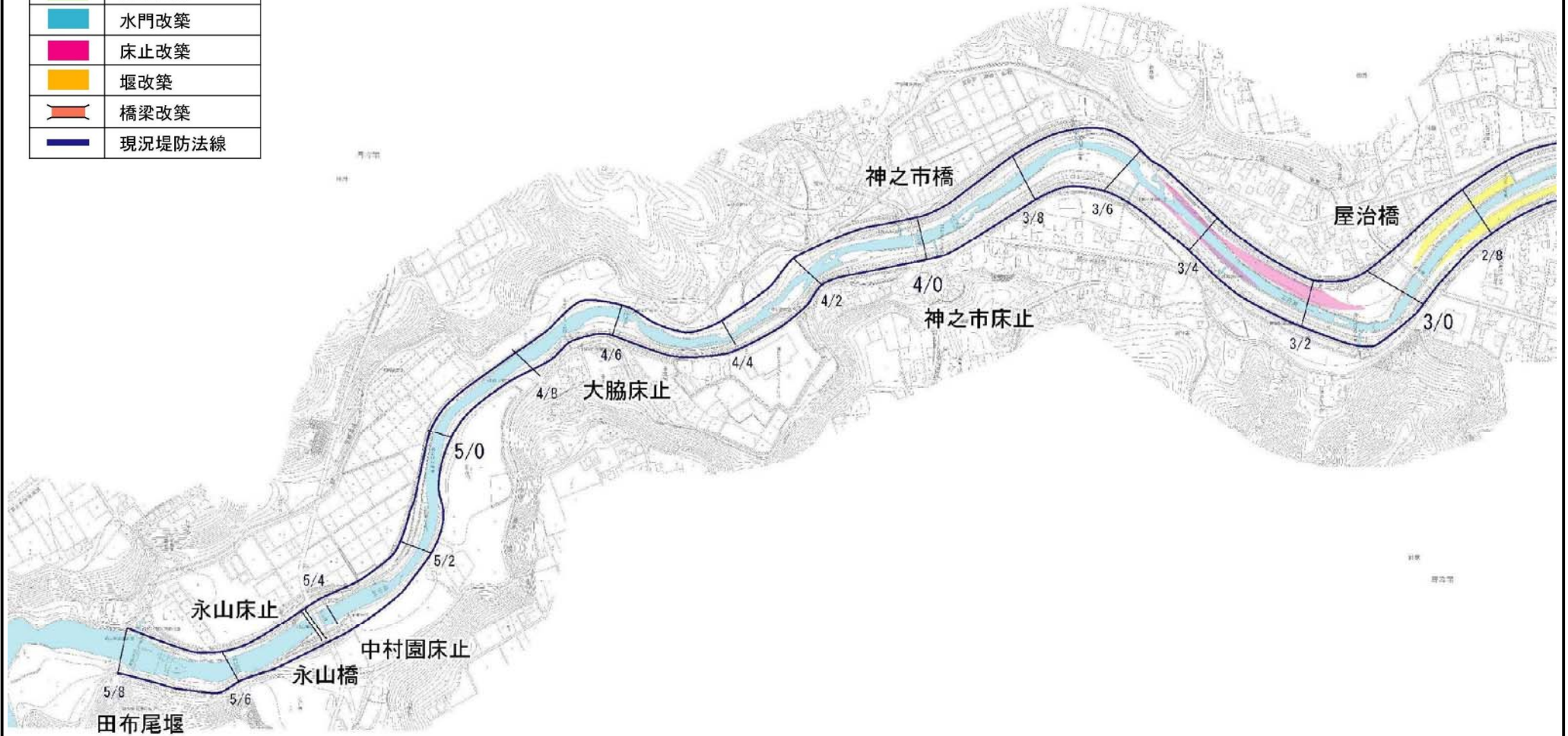
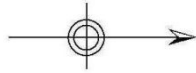


凡 例	
	高水敷切下
	河岸・河床掘削
	樹木伐採
	水門改築
	床止改築
	堰改築
	橋梁改築
	現況堤防法線

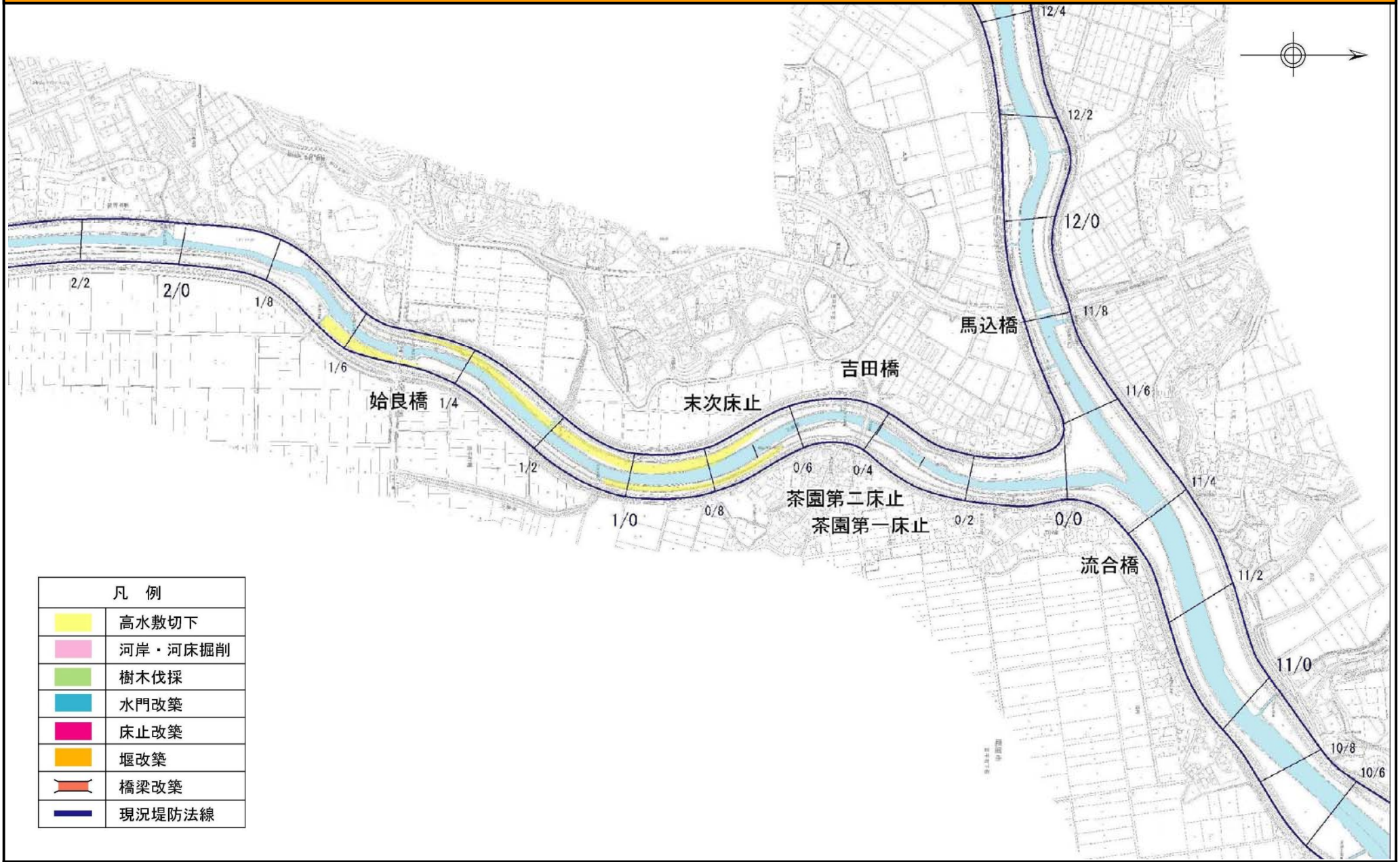


※施行の場所の起終点及び法線位置については、地形の変化等に伴い微細な変更が生じる可能性があります。
 ※赤線については、堤防線側の法肩位置を示しています。

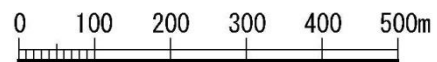
凡 例	
	高水敷切下
	河岸・河床掘削
	樹木伐採
	水門改築
	床止改築
	堰改築
	橋梁改築
	現況堤防法線



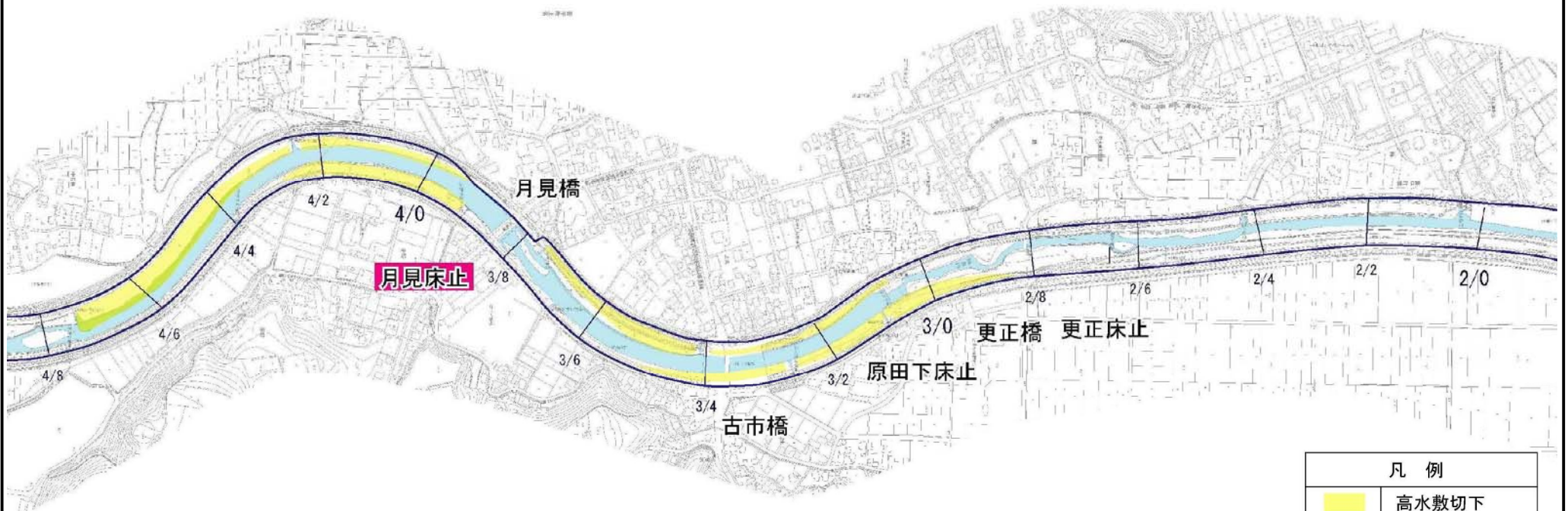
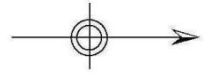
※施行の場所の起終点及び法線位置については、地形の変化等に伴い微細な変更が生じる可能性があります。
 ※赤線については、堤防線側の法肩位置を示しています。




凡 例	
	高水敷切下
	河岸・河床掘削
	樹木伐採
	水門改築
	床止改築
	堰改築
	橋梁改築
	現況堤防法線



※施行の場所の起終点及び法線位置については、地形の変化等に伴い微細な変更が生じる可能性があります。
 ※赤線については、堤防線側の法肩位置を示しています。


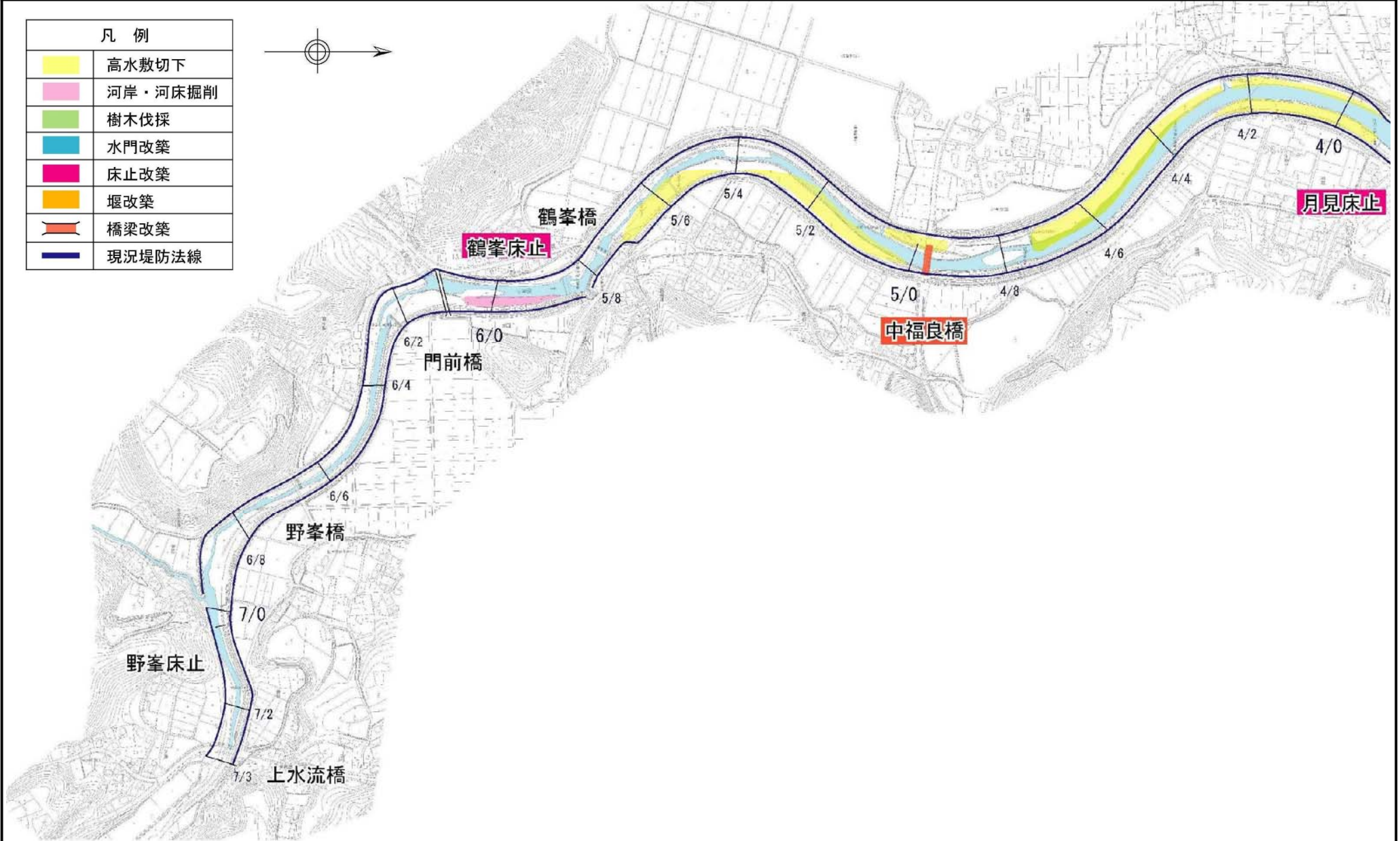
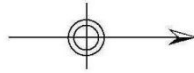


凡 例	
	高水敷切下
	河岸・河床掘削
	樹木伐採
	水門改築
	床止改築
	堰改築
	橋梁改築
	現況堤防法線



※施行の場所の起終点及び法線位置については、地形の変化等に伴い微細な変更が生じる可能性があります。
 ※赤線については、堤防線側の法肩位置を示しています。

凡 例	
	高水敷切下
	河岸・河床掘削
	樹木伐採
	水門改築
	床止改築
	堰改築
	橋梁改築
	現況堤防法線



※施行の場所の起終点及び法線位置については、地形の変化等に伴い微細な変更が生じる可能性があります。
 ※赤線については、堤防線側の法肩位置を示しています。